







HRANICE

-  HRANICE OBCE, REŠENÉHO ÚZEMÍ
-  HRANICE ZASTAVĚNÉHO ÚZEMÍ
-  HRANICE ZASTAVITELNÝCH PLOCH
-  OZNACENÍ ZASTAVITELNÉ PLOCHY

-  HRANICE PLOCH A KORIDORŮ ÚZEMNÍCH REZERV
-  HRANICE PLOCH K PROVERENÍ ÚZEMNÍ STUDII

ZÁZNAM O ÚČINNOSTI:

TENTO ÚZEMNÍ PLÁN VYDAVA: Zastupitelstvo obce Roseč  
Usnesení č.: Datum vydání: Datum nabytí účinnosti:  
C.,jednací: VÚP23666/09/Pb 12.8.2009  
Úřední osoba pořizovatele:  
Ivana Příbylová, referent odd.ÚP, odboru výstavby a ÚP  
Městského úradu Jindřichův Hradec  
Podpis a razítko úřední osoby:

	<b>ÚZEMNÍ PLÁN</b> <b>ROSEČ</b>	<b>NÁVRH-Č</b>
Akce:	Obec: Roseč	okres J.Hradec
Místo:	Objednatel: Obec Roseč	březen 2009
Zpracovatel:	Ing.arch.S.Kovář - ÚP STUDIO C.Budějovice	č.zak. 13-07
Průloha č.1 OÚP	Název průlohy	Měřítko
č.výkresu: <b>1</b>	<b>ZÁKLADNÍ ČLENĚNÍ ÚZEMÍ</b>	<b>1 : 5 000</b>

# ÚP ROSEČ